

Мапа випадків.

Впровадження координат випадку

Створено нову мапу в розділі Шаблони

Щоб використовувати мапу - необхідно налаштувати тип мапи "Мапа випадків". Обов'язково для всіх мап необхідно обирати *Параметр*

Налаштування мапи ^

Тип мапи

- Мапа випадків
- Оглядова мапа
- Мапа випадків ✓

Вся країна

Назва мапи

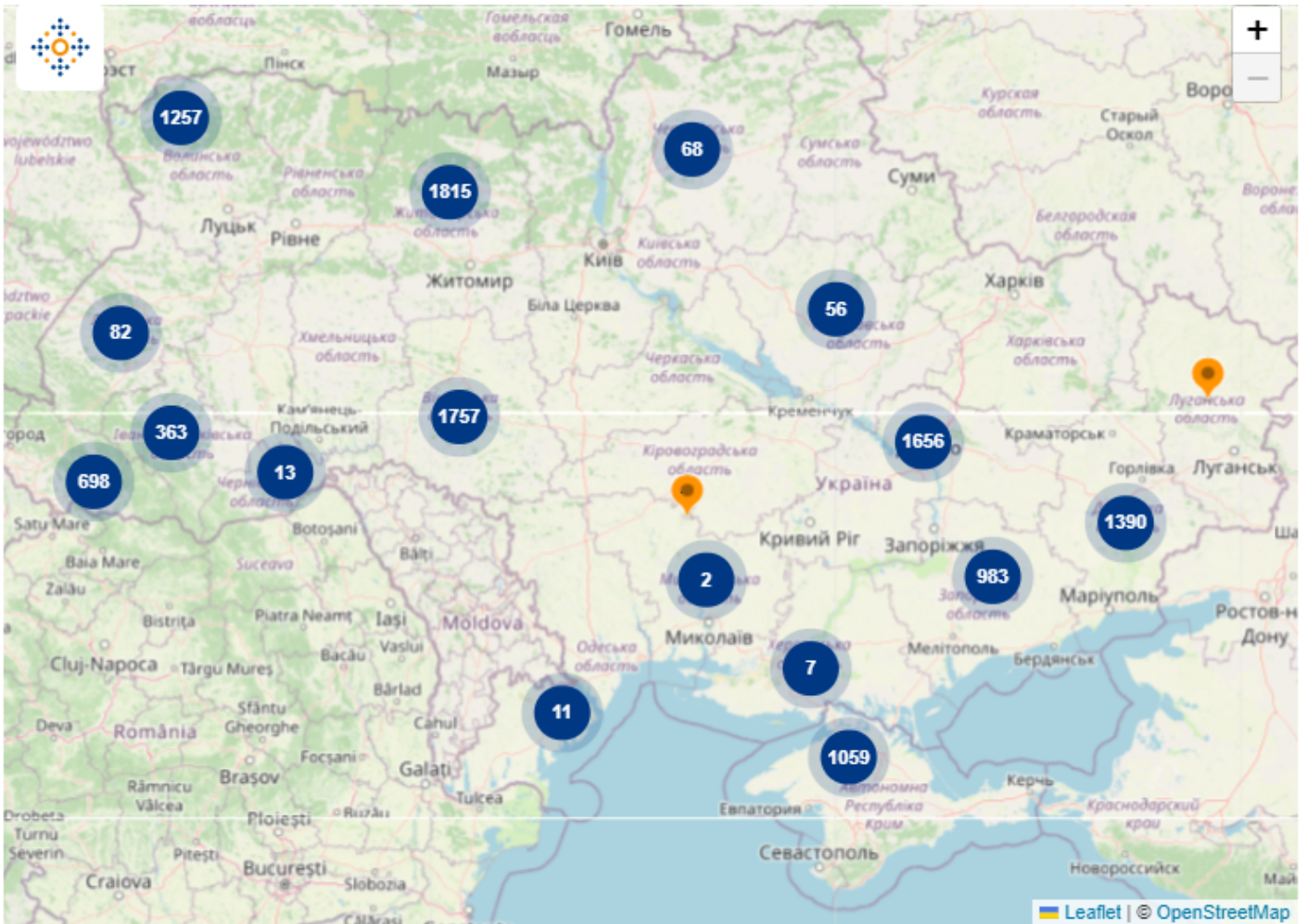
Введіть назву мапи

Параметр

Діагноз - Екстрене повідомлення

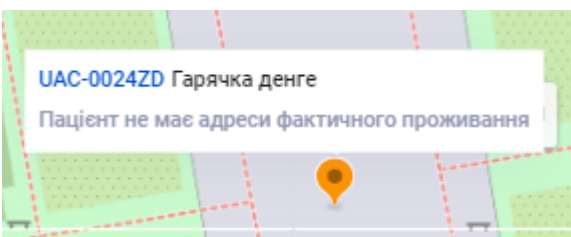
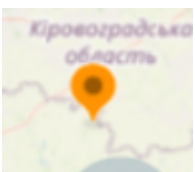
Діагноз - Екстрене повідомлення

Вигляд мапи:

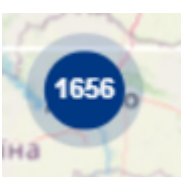


Є два типи позначок:

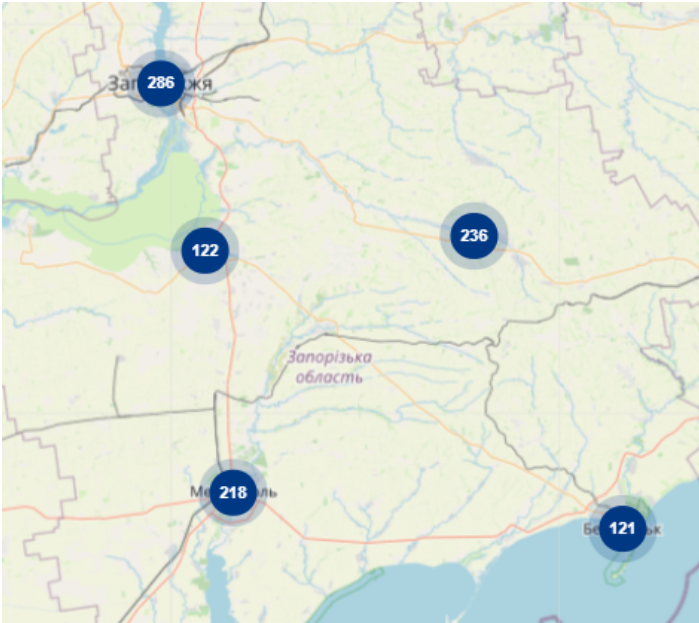
1) одиничний випадок



2) декілька випадків



Користувачу необхідно натиснути на позначку і мапа масштабує вигляд в області



Як працює ця мапа?

Створення екстреного повідомлення. Форма Адреса фактичного проживання

Додано функцію "Пацієнт не має адреси фактичного проживання"

Адреса фактичного проживання

Пацієнт не має адреси фактичного проживання

Населений пункт *

1 x м. Київ

Райони міста *

2 x Оболонський р-н, м. Київ

Вулиця *

[Обрати на мапі](#)

3 x вул. Прирічна

Будинок *

Квартира

4 19

1) Населений пункт - обов'язково поле для введення, навіть якщо вказано, що пацієнт не має адреси фактичного проживання.

2) Райони міста -поле для м. Київ

3) Вулиця - **стало обов'язкове поле** , щоб на мапі відображалась точніша геолокація випадку

4) Будинок - **стало обов'язкове поле** , щоб на мапі відображалась точніша геолокація випадку


Якщо відображається повідомлення що номер будинку не знайдено це означає:

- 1) Помилково внесено неіснуючу адресу
- 2) На мапах не вказано номер даного будинку

Будинок *

199

Квартира

 Номер будинку не знайдено. Вкажіть адресу на мапі

Що в такому випадку робити?

Якщо адреса 100% правильна, то залиште заповненим поля Населений пункт та Вулиця і поставте позначку, що пацієнт не має адреси фактичного проживання.

Версія #1

Створено 27 листопад 2024 10:48:18

Оновлено 3 листопад 2025 09:49:59